

**ПРОТОКОЛ**

**общего собрания участников общей долевой собственности на земельный участок сельскохозяйственного назначения с кадастровым номером 23:16:0801000:622**

5 августа 2022 года

станица Родниковская, Курганинского района, Краснодарского края

Всего участников общей долевой собственности по данным Единого государственного реестра недвижимости – 14 участников, владеющих в совокупности 45 долей в праве общей собственности, в размере 1/45 (1,7 га) каждая.

На собрании присутствует уполномоченный представитель администрации Родниковского сельского поселения Курганинского района – главный специалист общего отдела администрации Косолапова Марина Юрьевна, которая осуществила проверку надлежащего извещения участников долевой собственности о проведении общего собрания и объявила о том, что извещение о предстоящем собрании осуществлено в соответствии с законом - сообщение о проведении собрания опубликовано не менее чем за 40 дней до даты проведения администрацией Родниковского сельского поселения в средствах массовой информации: в газете «Курганинские известия» № 44 (12284) от 24 июня 2022 года, на официальном сайте администрации Родниковского сельского поселения в сети «Интернет», а также размещено на информационных щитах на территории Родниковского сельского поселения; сообщила собранию о соответствии повестки дня общего собрания требованиям Федерального закона от 24.07.2002 года № 101-ФЗ «Об обороте земель сельскохозяйственного назначения», а также удостоверила полномочия присутствующих на собрании лиц.

Уполномоченный представитель администрации объявила о том, что для участия в собрании зарегистрировались 10 участников общей долевой собственности, что составляет 71,4 % от общего количества участников долевой собственности, владеющие в совокупности 35/45 долями в праве общей собственности из 45 долей, в размере 1/45 (1,7 га) каждая, что составляет 77,8 % долей, то есть более чем 50% от общего количества долей на указанный участок, поэтому на основании пункта 5 статьи 14.1 Федерального закона № 101-ФЗ от 24.07.2002 года «Об обороте земель сельскохозяйственного назначения» собрание правомочно принимать решения по вопросам повестки дня, и предложила собрание считать открытым.

Время начала проведения собрания: 10 часов 00 минут.

**Повестка дня:**

- 1) Об условиях договора аренды земельного участка, находящегося в долевой собственности.
- 2) Выборы лица, уполномоченного от имени участников долевой собственности без доверенности действовать при согласовании местоположения границ земельных участков, одновременно являющихся границей земельного участка, находящегося в долевой собственности, при обращении с заявлениями о проведении государственного кадастрового учета и (или) государственной регистрации прав на недвижимое имущество в отношении земельного участка, находящегося в долевой собственности, и образуемых из него земельных участков, а также заключать договоры аренды данного земельного участка, соглашения об установлении сервитута, об осуществлении публичного сервитута в отношении данного земельного участка или соглашения об изъятии недвижимого имущества для государственных или муниципальных нужд; утверждение объема и срока таких полномочий.

**Слушали:** Уполномоченного представителя администрации Родниковского сельского поселения Косолапову М.Ю.:

- Перед началом проведения собрания разъясняю участникам собрания их права и обязанности: все лица, представившие документы, удостоверяющие личность, документы, удостоверяющие право на земельную долю, а также документы, подтверждающие полномочия этих лиц, допускаются к участию в собрании и в голосовании по вопросам повестки дня. Вы имеете право участвовать в обсуждении вопросов, включенных в повестку дня сегодняшнего собрания; голосовать по вопросам, включенным в повестку дня собрания; принять самостоятельное решения открытым голосованием по каждому из вопросов повестки дня, при этом решение считается принятым, если за него проголосовали участники общего собрания, владеющие в совокупности более чем 50 процентами долей общего числа долей собственников, присутствующих на общем собрании (при условии, что способ указания размера земельной доли допускает сопоставление долей в праве общей собственности на этот земельный участок), или большинство участников общего собрания; вы не вправе изменить опубликованную повестку дня своим решением; принятое общим собранием решение оформляется протоколом, который составляется в двух экземплярах, один из которых хранится у лица, по требованию которого проводилось общее собрание, а второй экземпляр протокола общего собрания хранится в администрации Родниковского сельского поселения, размещается на официальном сайте администрации в сети "Интернет" и на информационных щитах, а заверенные выписки из протокола общего собрания или копии такого протокола выдаются любому заинтересованному лицу в трехдневный срок со дня обращения за платой, в размере, покрывающем расходы на изготовление выписок и копий.

Для решения организационных вопросов предлагаю избрать председателя и секретаря собрания, а также лиц, осуществляющих подсчет голосов при голосовании. В качестве председателя собрания предлагаю кандидатуру Катышева Сергея Викторовича, а в качестве секретаря - кандидатуру Никитиченко Натальи Викторовны, также предлагаю возложить на председателя и секретаря собрания обязанности по подсчету голосов при голосовании на собрании по вопросам повестки дня. Других предложений нет, поэтому предлагаю проголосовать. Кто «за» предложенные кандидатуры?

**Голосовали:**

«за» - 10 участников общей долевой собственности, владеющие в совокупности 100 % долей от общего количества долей, принадлежащих участникам собрания (единогласно).

«против» - нет,

«воздержались» - нет.

**РЕШИЛИ:**

1. Избрать председателем собрания – Катышева Сергея Викторовича, секретарем - Никитиченко Наталью Викторовну, лица, осуществляющие подсчет голосов — Катышев Сергей Викторович, Никитиченко Наталья Викторовна.

**2. По первому вопросу повестки дня слушали председателя собрания Катышева С.В.:**

- Участникам общей долевой собственности на момент проведения собрания принадлежит земельный участок сельскохозяйственного назначения общей площадью 765000 кв.м, с кадастровым номером **23:16:0801000:622**, местоположение: Краснодарский край, р-н Курганинский, в границах СПК колхоза "Маяк", бригада 2, северная часть поля 3; поле 4к, поле 5к, поле 6к, уч.1. Указанный участок на основании договора аренды земельного участка, находящегося в долевой собственности, из категории земель сельскохозяйственного назначения от 17 мая 2012 года арендовал

глава КФХ Поздняков Н. Н., срок действия договора аренды — 10 лет. В настоящее время срок действия договора аренды истек.

На рассмотрении нашего собрания стоит вопрос об условиях договора аренды на указанный земельный участок.

Далее председатель предложил считать договор аренды земельного участка, находящегося в долевой собственности, из категории земель сельскохозяйственного назначения от 17 мая 2012 года прекращенным в связи с истечением срока аренды, а также предложил заключить договор аренды с ИП главой КФХ Катышевым Андреем Викторовичем, а также зачитал проект договора аренды, содержащий следующие существенные условия:

1) стороны договора аренды: арендодатели — участники общей долевой собственности на земельный участок с кадастровым номером **23:16:0801000:622**, согласно актуальным сведениям Единого государственного реестра недвижимости, арендатор — ИП глава КФХ Катышев Андрей Викторович, ИНН 233909914587, ОГРН 310233929400028;

2) предмет договора аренды - земельный участок сельскохозяйственного назначения, предназначенный для сельскохозяйственного использования, площадью 765000 кв.м, с кадастровым номером **23:16:0801000:622**, местоположение: Краснодарский край, р-н Курганинский, в границах СПК колхоза "Маяк", бригада 2, северная часть поля 3; поле 4к, поле 5к, поле 6к, уч.1;

3) размер ежегодной арендной платы за арендованный земельный участок составляет:  
- 56 250 (Пятьдесят шесть тысяч двести пятьдесят) кг зерна, из них: 33 750 (Тридцать три тысячи семьсот пятьдесят) кг ячменя, 22 500 (Двадцать две тысячи пятьсот) кг пшеницы, которая выплачивается пропорционально размеру долей в праве общей долевой собственности на земельный участок, являющийся предметом договора аренды, из расчета за одну земельную долю в размере 2/45 (3,4 га):

- 2500 (Две тысячи пятьсот) кг зерна, из них: 1500 (Одна тысяча пятьсот) кг ячменя, 1000 (одна тысяча) кг пшеницы.

По соглашению сторон возможна выплата арендной платы в денежном выражении, размер которого определяется в соответствии с ценой на указанную сельхозпродукцию, действующую в Курганинском районе по состоянию на момент выплаты арендной платы.

Арендатор обязуется компенсировать арендодателям сумму земельного налога, уплаченную арендодателями в размере и в сроки, предусмотренные действующим налоговым законодательством.

Арендная плата выплачивается ежегодно в срок 30 ноября текущего года.

4) срок договора аренды – 10 (Десять) лет.

#### **Председатель собрания Катышев С.В.**

- Ставлю вопрос на голосование. Кто за то, чтобы договор аренды земельного участка, находящегося в долевой собственности, из категории земель сельскохозяйственного назначения от 17 мая 2012 года считать прекращенным в связи с истечением срока аренды, и заключить договор аренды на земельный участок с ИП главой КФХ Катышевым Андреем Викторовичем, утвердив предложенные условия договора аренды?

Голосовали:

«за» - 10 участников общей долевой собственности, владеющие в совокупности 100% долей, принадлежащих участникам собрания;

«против» - нет;

«воздержались» - нет.

**По первому вопросу единогласно РЕШИЛИ:**

Договор аренды земельного участка, находящегося в долевой собственности, из категории земель сельскохозяйственного назначения от 17 мая 2012 года считать прекращенным в связи с истечением срока аренды, заключить договор аренды на земельный участок с ИП главой КФХ Катышевым Андреем Викторовичем.

1) стороны договора аренды: арендодатели — участники общей долевой собственности на земельный участок с кадастровым номером **23:16:0801000:622**, согласно актуальным сведениям Единого государственного реестра недвижимости, арендатор — ИП глава КФХ Катышев Андрей Викторович, ИНН 233909914587, ОГРН 310233929400028;

2) предмет договора аренды - земельный участок сельскохозяйственного назначения, предназначенный для сельскохозяйственного использования, площадью 765000 кв.м, с кадастровым номером **23:16:0801000:622**, местоположение: Краснодарский край, р-н Курганинский, в границах СПК колхоза "Маяк", бригада 2, северная часть поля 3; поле 4к, поле 5к, поле 6к, уч.1;

3) размер ежегодной арендной платы за арендованный земельный участок составляет:  
 - 56 250 (Пятьдесят шесть тысяч двести пятьдесят) кг зерна, из них: 33 750 (Тридцать три тысячи семьсот пятьдесят) кг ячменя, 22 500 (Двадцать две тысячи пятьсот) кг пшеницы, которая выплачивается пропорционально размеру долей в праве общей долевой собственности на земельный участок, являющийся предметом договора аренды, из расчета за одну земельную долю в размере 2/45 (3,4 га):  
 - 2500 (Две тысячи пятьсот) кг зерна, из них: 1500 (Одна тысяча пятьсот) кг ячменя, 1000 (одна тысяча) кг пшеницы.

По соглашению сторон возможна выплата арендной платы в денежном выражении, размер которого определяется в соответствии с ценой на указанную сельхозпродукцию, действующую в Курганинском районе по состоянию на момент выплаты арендной платы.

Арендатор обязуется компенсировать арендодателям сумму земельного налога, уплаченную арендодателями в размере и в сроки, предусмотренные действующим налоговым законодательством.

Арендная плата выплачивается ежегодно в срок 30 ноября текущего года.  
 4) срок договора аренды – 10 (Десять) лет.

### **3. По второму вопросу слушали председателя собрания Катышева С.В.:**

– Нам необходимо выбрать лицо, уполномоченное от имени участников долевой собственности без доверенности действовать при согласовании местоположения границ земельных участков, одновременно являющихся границей земельного участка, находящегося в долевой собственности, при обращении с заявлениями о проведении государственного кадастрового учета и (или) государственной регистрации прав на недвижимое имущество в отношении земельного участка, находящегося в долевой собственности, и образуемых из него земельных участков, а также заключать договоры аренды данного земельного участка, соглашения об установлении сервитута, об осуществлении публичного сервитута в отношении данного земельного участка или соглашения об изъятии недвижимого имущества для государственных или муниципальных нужд; утверждение объема и срока таких полномочий.

Также на основании п. 4 ст. 14 Федерального закона «Об обороте земель сельскохозяйственного назначения» № 101-ФЗ от 24.07.2002 года, в случае смерти участника долевой собственности уполномоченное общим собранием лицо является, в силу закона, доверительным управляющим в отношении земельной доли, принадлежавшей умершему участнику долевой собственности, в части осуществления полномочий, переданных ему общим собранием участников долевой собственности, на период до перехода прав на эту земельную долю по наследству. Предлагаю в качестве

уполномоченного общим собранием лица свою кандидатуру, Катышева Сергея Викторовича. Для представления интересов собственников земельных долей представитель наделяется полномочиями, предусмотренными указанным законом, срок действия таких полномочий – три года. Предлагаю проголосовать.

Голосовали:

«за» - 10 участников общей долевой собственности, владеющие в совокупности 100% долей, принадлежащих участникам собрания.

«против» - нет,

«воздержались» - нет

**По второму вопросу единогласно РЕШИЛИ:**

Избрать уполномоченным общим собранием лицом *Катышева Сергея Викторовича, 11.10.1963 года рождения, паспорт серия 03 09 № 078877 выдан 01.03.2009 года отделом УФМС России по Краснодарскому краю в Курганинском районе, зарегистрированный по адресу: Россия, Краснодарский край, Курганинский район, ст-ца Родниковская, ул. Кооперативная, дом № 57*, для представления интересов участников общей долевой собственности наделить его следующими полномочиями:

- без доверенности действовать при согласовании местоположения границ земельных участков, одновременно являющихся границей земельного участка, находящегося в долевой собственности,

- без доверенности обращаться с заявлениями о проведении государственного кадастрового учета или государственной регистрации прав на недвижимое имущество в отношении земельного участка, находящегося в долевой собственности, и образуемых из него земельных участков,

- без доверенности сдавать и получать документы в ФГБУ «Федеральная кадастровая палата Росреестра», в Управлении Федеральной службы государственной регистрации, кадастра и картографии по Краснодарскому краю, расписываться и подавать заявления, а также совершать все действия, необходимые для регистрации права, договоров аренды, соглашения об установлении частного сервитута;

- заключить и подписать договор аренды земельного участка с кадастровым номером **23:16:0801000:622**, соглашения об установлении сервитута, об осуществлении публичного сервитута в отношении данного земельного участка или соглашения об изъятии недвижимого имущества для государственных или муниципальных нужд.

Срок действия полномочий – 3 года.

Председатель собрания объявил о том, что все вопросы повестки дня рассмотрены.

Время окончания проведения собрания: 10 часов 42 минуты.

Председатель собрания

  
С. В. Катышев

Секретарь собрания

  
Н. В. Никитченко

Уполномоченное должностное лицо  
главный специалист общего отдела  
Администрации Родникововского  
сельского поселения Курганинского района









  
М.Ю.Косолапова

Приложение к протоколу общего собрания №1 от 05 августа 2022 года

**СПИСОК**

участников долевой собственности на земельный участок площадью 765000 кв. м. с кадастровым номером 23:16:0801000:622, местоположение: Краснодарский край, Курганский район, в границах СПК колхоза "Маяк", бригада 2, северная часть поля 3; поле 4к, поле 5к, поле бк, уч.1 присутствующих на собрании

№ п.п.	Ф.И.О.	Документ, удостоверяющий личность	Документ, удостоверяющий право на земельную долю	Размер доли	Подпись лица, участвующего в собрании	Примечания
1	2	3	4	5	6	7
1	Катышева Елена Михайловна	03/14 634 495 выдан 03.08.2019 г. ФМС России по Краснодарскому краю в Курганском районе 29.08.2019 г.	23:16:0801000:622-23/265/2022-13; 23-23-08/2013/2014-458	1/45	<i>Маяк</i>	<i>выписка из ЕТДН от 14.06.2022</i>
2	Катышев Сергей Викторович	03.09 048477 выдан 03.09.2019 г. ФМС России по Краснодарскому краю в Курганском районе	23:16:0801000:622-23/008/2020-10; 23-23-08/2013/2014-456	4/45	<i>Маяк</i>	<i>выписка из ЕТДН от 14.06.2022</i>
3	Четверикова Ольга Павловна		23:16:0801000:622-23/008/2019-7; 23-23-08/2013/2014-465	2/45		
4	Куликов Михаил Иванович		23:16:0801000:622-23/008/2017-2	1/45		

5	Глухенько Михаил Викторович	03.13.2013 г. Выбран 30.08.2013 г. отбором УФМС России по Красноярскому краю в Курганском округе	23-23-08/2013/2014-483	2/45		Выписка из ЕИПН от 14.06.2012
6	Никитченко Наталья Викторовна	03.10.2010 избран 30.08.2010 отбором УФМС России по Красноярскому краю в Курганском округе	23-23-08/2013/2014-462	2/45		Выписка из ЕИПН от 14.06.2012
7	Мухтерем Алевтина Васильевна	03.03.2012 избран 23.08.2012 отбором УФМС России по Красноярскому краю в Курганском округе	23-23-08/2013/2014-460	2/45		Выписка из ЕИПН от 14.06.2012
8	Катышев Андрей Викторович	03.15.2011 избран 23.08.2012 отбором УФМС России по Красноярскому краю в Курганском округе	23-23-08/2013/2014-455	4/45		Выписка из ЕИПН от 14.06.2012
9	Камнев Владимир Николаевич	03.09.2011 избран 23.08.2012 отбором УФМС России по Красноярскому краю в Курганском округе	23-23-08/2013/2014-454	4/45		Выписка из ЕИПН от 14.06.2012
10	Гузыря Вера Яковлевна	23-23-08/2013/2014-452	23-23-08/2013/2014-452	2/45		
11	Гончарова Галина Александровна	03.01.2011 избран 23.08.2012 отбором УФМС России по Красноярскому краю в Курганском округе	23-23-08/2013/2014-451	4/45		Выписка из ЕИПН от 14.06.2012
12	Гончаров Николай Павлович	03.01.2011 избран 23.08.2012 отбором УФМС России по Красноярскому краю в Курганском округе	23-23-08/2013/2014-449	2/45		Выписка из ЕИПН от 14.06.2012
13	Гончаров Николай Николаевич	23-23-08/2013/2014-448	23-23-08/2013/2014-448	3/45		
14	Гарбузова Любовь Николаевна	03.09.2011 избран 23.08.2012 отбором УФМС России по Красноярскому краю в Курганском округе	23-23-08/2013/2014-447	2/45		Выписка из ЕИПН от 14.06.2012



АДМИНИСТРАЦИЯ РОДНИКОВСКОГО СЕЛЬСКОГО ПОСЕЛЕНИЯ  
КУРГАНИНСКОГО РАЙОНА

**РАСПОРЯЖЕНИЕ**

от 29.07.2022 г.

№ 20-Р

станция Родниковская

**О назначении уполномоченного должностного  
лица администрации Родниковского  
сельского поселения Курганинского района**

На основании статьи 12.1 «Невостребованные земельные доли», статьи 14.1 «Общее собрание участников долевой собственности» Федерального закона Российской Федерации от 24 июля 2002 года № 101-ФЗ «Об обороте земель сельскохозяйственного назначения», для исполнения полномочий органа местного самоуправления:

1. Назначить уполномоченным должностным лицом администрации Родниковского сельского поселения Курганинского района главного специалиста общего отдела администрации Родниковского сельского поселения Курганинского района Косолапову Марину Юрьевну:

1) выявлять невостребованные земельные доли и признавать на них права муниципальной собственности;

2) участвовать в организации и проведении общих собраний участников долевой собственности;

3) подписывать протоколы общих собраний участников долевой собственности;

4) заверять выписки из протоколов общих собраний или их копии, а также выписки из утвержденных решением общих собраний проектов межевания.

2. Контроль за выполнением настоящего распоряжения оставляю за собой.

3. Распоряжение вступает в силу со дня его подписания.

Глава Родниковского сельского  
поселения Курганинского района



Е.А. Тарасов



## Обелиски - в порядке

Активисты и волонтеры СОШ № 10 им. Н. И. Куликова ст. Петропавловской присоединились к краевому субботнику по уборке памятников, мемориалов и обелисков участников Великой Отечественной войны 1941-1945 годов.

На территории парковой зоны в станице прошла гражданско-патриотическая акция «Дорогами славы». Подобные мероприятия в Петропавловском сельском поселении проводятся регулярно. В рамках состоявшейся акции волонтеры провели уборку на обелиске воинам, погибшим в годы Гражданской и Великой Отечественной войн 1918-1920, 1942-1943 годов.

## По тропам памяти

Делегация Курганского района совершила туристический поход в поселок Никитино, приуроченный к Дню памяти и скорби.

В состав делегации вошли директор ЕДДС Курганского района Роман Чепик, представители казачества и воспитанники военно-патриотического клуба «Казачья Сотня Почетного Караула» им. кавалера ордена Мужества Александра Радченко (ЦДТ г. Курганинска). Помощь в организации памятной поездки оказали районная администрация и атаман РКО Сергей Крокушкин.

Ребята возложили цветы к обелиску, расположенному в районе поселка Бурного, где 28 августа 1942 года партизаны вместе с автоматчиками 40-й отдельной мотострелковой бригады и взводом конных и пеших разведчиков 174-го полка 20-й горнострелковой дивизии провели успешную боевую операцию.

## В числе лучших -

### «Зори над Лабой»

В Центральном концертном зале Кубанского казачьего хора завершился XVIII Кубанский фестиваль православной авторской песни «Величай,



ища. Обычно их делают из дерева. Но если пофантазировать, марionетку можно сделать из пенопласта, картона, консервных

### ИЗВЕЩЕНИЕ

Администрация Родниковского сельского поселения Курганинского района Краснодарского края извещает участников общей долевой собственности о созыве общего собрания участников общей долевой собственности на земельный участок из земель сельскохозяйственного назначения, площадью 765000 кв. м, с кадастровым номером 23:16:0801000:622, местоположение: Краснодарский край, район Курганинский, в границах СПК колхоз «Маяк», бригада 2; северная часть поля 3, поле 4к, поле 5к, поле 6к, уч. 1, которое состоится 5 августа 2022 года в 10 часов, по адресу: Краснодарский край, Курганинский район, ст. Родниковская, ул. Первомайская, 152, Дом культуры.

Повестка дня общего собрания:  
 Повестка дня договора аренды земельного участка, находящегося в долевой собственности.  
 1) Об условиях договора аренды земельного участка, находящегося в долевой собственности.  
 2) Выборы лица, уполномоченного от имени участников долевой собственности без доверенности действовать при согласовании местоположения границ земельных участков, одновременно являющихся границей земельного участка, находящегося

ГКУ СО КК «Курганинский реабилитационный центр».

в долевой собственности, при обращении с заявлениями о проведении государственного кадастрового учета или государственной регистрации прав на недвижимое имущество в отношении земельного участка, находящегося в долевой собственности, и образуемых из него земельных участков, а также заключать договоры аренды данного земельного участка, соглашения о расторжении договора аренды или соглашения об установлении частного сервитута в отношении данного земельного участка.  
 Адрес места ознакомления с документами по вопросам повестки дня: Краснодарский край, Курганинский район, ст. Родниковская, ул. Кооперативная, 57.  
 Срок ознакомления: в течение 40 дней с момента опубликования сообщения.  
 Начало регистрации участников собрания - в 9 часов 30 минут.

При себе иметь - личный паспорт, документ, подтверждающий право на земельную долю, представителям - доверенности.  
**Е. А. ТАРАСОВ**, глава администрации Родниковского сельского поселения Курганинского района.

17 июня 2022 года после тяжелой и продолжительной болезни ушел из жизни любимый муж, отец, дедушка **БАРЫШНИКОВ МИХАИЛ ГЕОРГИЕВИЧ**.  
 Он был талантливым и увлеченным человеком. Много лет проработал в связи, пройдя путь от техника до руководителя крупного узла связи. Писал прехрасные стихи о природе, России, о великом русской душе. После выхода на пенсию занимался пчеловодством, с большим энтузиазмом отдавая себя любимому делу. Он навсегда останется в сердцах многих людей как светлый, добрый, жизнерадостный, неординарный и волевой человек.  
 Мы выражаем благодарность всем родственникам, друзьям, соседям, коллегам, поддержавшим нас в самые трудные минуты.



**«Курганинские известия»**  
 Главный редактор Т. В. Чепкова.  
 Адрес редакции, издателя:  
 352430, Краснодарский край, г. Курганинск, ул. Комсомольская, 30.  
 Редактор - 2-18-05,  
 заместитель редактора - 2-21-87,  
 отдел новостей - 2-22-47,  
 бухгалтерия - 2-62-70,  
 реклама и объявления - 2-69-86, 2-24-58.

**Газета зарегистрирована**  
 управлением Федеральной службы по надзору в сфере связи, информационных технологий и массовых коммуникаций по Южному федеральному округу, свидетельство о регистрации ПИ № ТУ 23-01194 от 09.10.2013 г.  
 Газета выходит по вторникам и пятницам. Выходит с приложениями.  
 E-mail: kurg\_izv@mail.ru, reklama-ki@mail.ru

**Газета отпечатана**  
 в типографии НАО «Искатный двор Кубани», 350072, г. Краснодар, ул. Тополиная, 19.  
 Печать офсетная.  
 Объем 3 п. л.  
 Подписано в печать по графику - 16,00, фактически - 16,00.  
 Заказ № 1918  
 Цена - свободная.

известия» и разместить на официальном сайте администрации Курганинского района. Темиргоевского сельского поселения Курганинского района.  
 3. Контроль за выполнением настоящего решения возложить на исполняющего обязанности главы Темиргоевского сельского поселения Курганинского района Ракова Олега Владимировича.  
 4. Решение вступает в силу со дня официального опубликования.  
**М. С. ЗАГОРУЛКО**, председатель Совета Темиргоевского сельского поселения Курганинского района.  
**О. В. РАКОВ**, исполняющий обязанности главы Темиргоевского сельского поселения Курганинского района.

### ИЗВЕЩЕНИЕ О СОГЛАСОВАНИИ ПРОЕКТА МЕЖЕВАНИЯ ЗЕМЕЛЬНЫХ УЧАСТКОВ

Заказчиком кадастровых работ по подготовке проекта межевания является Воробьева Людмила Александровна, почтовый адрес: 352405, п. Светлая Заря, ул. Школьная, 7, кв. 2, т. 8-918-249-16-83.

Кадастровый инженер Лесняк Наталья Александровна, адрес электронной почты: lesnyak\_n@mail.ru, почтовый адрес: 352430, г. Курганинск, ул. Таманская, 56, т. 8-918-216-44-87, номер регистрации в государственном реестре лиц, осуществляющих кадастровую деятельность - 3370. Исходный земельный участок с кадастровым номером 23:16:0701000:89. Местоположение исходного земельного участка, расположен по адресу: край Краснодарский, район Курганинский, в границах ОАО «Плодород», отделение 2, п. 6, уч. 1, 2, кв. 2, 6, 15, 18, 24, 25, 26, 45, 56, 57, 58, 59, 69, 70, 71, 78, 79, 80, отд. 1, кв. 81. С проектом межевания земельных участков можно ознакомиться по адресу: г. Курганинск, ул. Таманская, 56, с 9.00 до 12.00 (кроме субботы, воскресенья и праздничных дней). Возражения относительно размера и местоположения границ выделяемого в счет земельных долей земельного участка принимаются в течение тридцати дней с момента опубликования данного извещения, по адресу: 352430, Краснодарский край, г. Курганинск, ул. Таманская, 56, от собственников земельных долей исходного земельного участка, с 9.00 до 12.00 (кроме субботы, воскресенья и праздничных дней).

Наш сайт:  
 курганинские-известия.рф  
 Тираж 7978  
 Выпуск издания осуществляется при финансовой поддержке Министерства цифрового развития, связи и массовых коммуникаций Российской Федерации.

Мнение редакции может не совпадать с точкой зрения автора. Редакция не несет ответственности за достоверность содержания рекламных материалов. Реклама и объявления имеют соответствующие лицензии и сертификаты.  
 \* Объявления и реклама с этим знаком печатаются на правах рекламы. Перепечатка из «Курганинских известий» допускается только с разрешения редакции.

Протшнуровано и пронумеровано

на 10-ти листах

2022

*С. С. Сидорова*  
*С. С. Сидорова*  
*С. С. Сидорова*

