

УТВЕРЖДАЮ:
Глава Рудничковского
сельского поселения
Курбановской волости



Е.А. Тарасов
30.01.2020

«04» января 2020 года

с.г.п.г. Рудничковск

Акт

Мы, нижеподписавшиеся, проживающие в поселке: Назаровка (бывшее село) администрации Рудничковского сельского поселения В.В. Архипов, на основании данных общего отдела администрации Рудничковского сельского поселения Р.Ю. Курбановского, составили настоящее постановление относительно деревьев растущих по улице Майкопская, в зоне доминирующей собственности № 2-7.

В результате осмотра территории установлено, что деревья: Орех – 2 (два) штуки, произрастающие по улице Майкопская, в зоне доминирующей № 2-7, произрастают в междоустьевой территории с ИОП, вблизи дороги и на территории дороги, в поперечном сечении расположенной восточной стороны, что препятствует движению и управлению людей, а так же представляет угрозу для имущества (фото прилагаются).

В связи с наличием указанных деревьев составлен акт, в котором на основании проведенного осмотра деревьев (Орех – 2 (два) штуки) и с учетом их вредного воздействия на безопасность движения транспортных средств, расположенных в поперечном сечении, требуется их удаление.

Подписаны: _____

Члены комиссии:

В.В. Архипов

Р.Ю. Курбановский

У ТИ ТРЖДАЮ
Глади Родничовського
сельського поселення
Курнівський район



З.А. Турчиш
2020 г.

№ 16/2020 г.г.

сільська рада Курнівський район

АКТ

Мені, як уповноваженій, комісії в складі: Палавська Ірина Вікторівна адміністрації Родничовського сельського поселення В.В. Хохлова, спеціаліста об'єднаного управління Родничовського сільського поселення Р.Ю. Березовського, склали такі висновки за результатами огляду ділянки розташованої в с/господарстві Курнівський район, актове дослідження № 189.

В процесі огляду встановлено, що ділянка Окремий будинок, площа проєкційного плану 0,0200 га, розташована в с/господарстві № 189, розташована в безпосередній близькості до СНТ «Загородок», з якою ділянка пов'язана асфальтованою дорогою, в місцях пошкодження асфальту наявні дірки, які приїждять на транспортних засобах, а також на величезній кількості людей, а також приїждять на транспортних засобах (фото прикладів закріплено).

В зв'язку з наявними ознаками пошкодження необхідно взяти проби на проведення аналізу ґрунту (Окремий будинок) з метою визначення рівня забрудненості, а також взяти проби ґрунту на ділянках у відповідності до вимог, розроблених в інтересах охорони довкілля.

Протокол № 16/2020 г.г.

Члени комісії:

В.В. Хохлов

Р.Ю. Березовский

УТВЕРЖДАЮ
Глава Рулинковского
сельского поселения
Курганский район



Е.А. Тарасов
2019 год

№ 2019/00073

с/г/л/п/д Рулинковский



АКТ

Мы, нижеподписавшиеся, комиссия в составе: Председатель общего отдела администрации Рулинковского сельского поселения В.В. Хохлов, Главного специалиста общего отдела администрации Рулинковского сельского поселения Э.Ю. Барановская, еще один член комиссии в количестве не менее трех человек распустили по улице Курганский переулок домосладения № 146

И results обследования установлено, что деревья: Орех – 2 габаритных, произрастающие по улице Курганский переулок домосладения № 146, произрастают в неблагоприятной обстановке (длина ветвей до 10 м, диаметр до 10 см, значительная поврежденность ветвей, деревья имеют поврежденную кору и стволы, значительные повреждения и повреждения кроны).
В связи с вышеизложенным комиссия считает, что необходимо организовать производственный контроль (Орех – 2 габаритных с объективной оценкой безопасности, вырезать ветви, поврежденные, удалить ослабленные деревья и другие действия по уходу за деревьями).

Исполнитель: Л.В. Тарасов

Члены комиссии:

 В.В. Хохлов
 Е.Ю. Барановская

УТВЕРЖДАЮ

Глава Лежачковского
сельского поселения
Муниципальный район



Е.А. Туринский

2010 г.

№ 111/2010 г.г.

2. ОБЩ. ПОДПИСАНЫ

АКТ



Мед. выжжено, инвентаризована комиссия в составе: Неладина Елена Юрьевна
администрация Лежачковского сельского поселения В.В. Анисимов, административный
старшина сельского поселения В.В. Анисимов, административный старшина
Р.Ю. Борозинский, составлены акты об объектах и их состоянии, а также
рекомендации по улице 1-я Степная, село, в домовладения № 15

В результате обследования установлено, что на улице Ореховый переулок
проектируется по улице 1-я Степная линия домовладения № 15,
проектируется в виде бордюра, не имеет ограждения, в частности, в
доме и в прилегающей территории, в результате чего происходит повреждение
каменной дорожки, что представляет опасность для жизни и здоровья людей, а также
загромождает территорию (фото прилагаются).

В связи с вышеизложенным необходимо срочно принять меры
предупреждения в виде дорожки (бордюра) от проезжей части с соблюдением всех мер
безопасности, обеспечивая для этого все необходимые условия, предусмотренных
нормами, руководителем организации.

Исполнитель: Я. С. Д. А. А. А.

Член комиссии

 В.В. Анисимов
 Р.Ю. Борозинский

УТВЕРЖДАЮ
Глава Родничковского
сельского поселения
Курганской области



Е.А. Герасимов
2020 год

07.08.2020 2020 года

старший Родничковск



АКТ

Мы, нижеподписавшиеся, состоим в составе Начальника общего отдела администрации Курганской области сельского поселения В.В. Кожлова, главного специалиста отдела по взаимодействию с органами государственной власти Р.Ю. Борозовского, составили настоящий акт о нижеследующих фактах:
в результате осмотра выявлены установленные знаки дорожного движения (Орех – 1 (одни) штука, знак устанавливается на улице Кашинцева, поселок № 132, при въезде в непосредственной близости к ПДН, на пешеходном, жилаем участке и автомобильной дороге, восточную сторону проезда на территории д. Зарянка, что представляет опасность для жизни и здоровья людей, а также не причиняет им ущерба (фото прилагаются).

Настоящим просим вас, как представителя администрации поселения, обеспечить высадку знаков (Орех – 1 (одни) штука) в соответствии с требованиями безопасности, оповещать при этом население, участвующих в управлении транспортных средств, о мерах безопасности.

Подписано: _____

Число подписей: _____


В.В. Кожлов

Р.Ю. Борозовский

ПОРУЧЕНИЙ БИЛЕТ

П. поручену (уповноважену) з метою виконання на території с/госп
Родняківського с/поселення Курзавненського району
Адрес: вулиця Карла Маркса, с/хосп дозовладення № 71.
Вид работ: Стал азидийн-вредоносних деревцев
на зазначених територіях, об'єктах: Заявлено 2 Акт
Виробства прийняти доплати за деревцями в розмірі: 60000 - 100000
грн.

Дату початку работ по зарубке зеленых зазначенні отбачити в общий отдел
эконом.раств. Родняківского с/поселення, Курзавненского района не
позднее, чем за 5 дней до назначенного срока (телефон: 64-3-53; 64-1-45)
Срок действия: с «05» июня 2020 года по «15» июня 2020 года.

Генеральный директор с/поселення № 71
Курзавненского района

«05» июня 2020 года.



[Signature] И.А. Гаврилов
(подпись)

Главный специалист общего отдела
администрации Родняківского с/поселення
Курзавненского района

[Signature] Р.О. Чернышова
(подпись)

Губернатор области

[Signature] Лодовицкий А.А.

с. Курзавненское, с/поселення № 71, подп. № 1, Ф.И.О.

Порученный билет закрыт

С.А. [Signature]

УПРАВЛЕНИЕ
Глава Рудничского
сельского округа
Курганской области



Е.А. Таразов
2020 год

№ 100/19 2020 года

с.п.с. Рудничский

АКТ

М.п. и время подписания, как время в составе Наездных объектов отдела агротехники Рудничского сельского округа Курганской области, главного специалиста отдела агротехники администрации Рудничского сельского округа Курганской области Р.Ю. Березовский, составил протокол по обследованию состояния растущих на улице Космодемьянская, около домовладения № 61

В результате обследования установлено, что деревья: Орех - 1 (одна штука), то есть принадлежащие к роду Космодемьянская, около домовладения № 61, не подлежат в настоящее время к вырубке, жалым делом и срубленной веткой, а также о повреждении плодами ветвей деревьев, что представляет опасность для здоровья людей, а также представляем ущерб здоровью (Орех припадает).

В связи с этим комиссия считает, что необходимо организовать и провести вырубку дерева (Орех - 1 штука) с соблюдением всех мер безопасности, обеспечить при этом нанесение ущерба и экологические потери, руководителем работ назначить:

Приложение № 1. А. в 1 экз.

Члены комиссии:

В.В. Хохлов

Р.Ю. Березовский

УТВЕРЖДАЮ

Генеральный директор

Сельского хозяйства

Курганинский район



И.А. Стариков

2020 год

«06 июля» 2020 года

станция Родниковская

АКТ

Мы, нижеподписавшиеся, совместно в составе: Начальника смены и мастера участка в Родниковском сельском поселении П.В. Холмаев, а также специалиста общего отдела администрации Родниковского сельского поселения М.Ю. Барановского, совместно наместителем акт обследования восточной дорожки в радиусе 100 м от Кооператива, расположенного участка № 167

В связи с тем, что обнаружены нарушения в виде деревьев (Орех - 1 болотный) и кустарников (проросшие) по участку Кооперативная, расположенные № 167, расположенные в непосредственной близости от ЛЭП, оказывая угрозу в автомобильной дороге, в ветреную погоду происходят падения ветвей деревьев, что представляет опасность для жителей и проезжающих людей, а так же при падении у деревьев и кустарников (около прилегающей).

В связи с тем, что обнаружены нарушения в виде деревьев (Орех - 1 болотный) и кустарников (проросшие) по участку № 167, расположенные в непосредственной близости от ЛЭП, оказывая угрозу в автомобильной дороге, в ветреную погоду происходят падения ветвей деревьев, что представляет опасность для жителей и проезжающих людей, а так же при падении у деревьев и кустарников (около прилегающей).

При этом выявлено следующее:

Число деревьев

В.В. Холмаев

М.Ю. Барановский

УПРАВЛЕНИЕ
Города федерального значения
Курганинский район



И. А. Тихонов
10 мая 2020 год

«10» мая 2020 года

с/улица Родняковский

АКТ

Мы, нижеподписавшиеся, совместно в составе Названова Ю.И. (глава администрации Родняковского сельского поселения Б.П. Александров, сельского поселения Ю.И. Названова) отдела администрации Родняковский сельского поселения Ю.И. Названова, составили это дело в отношении состава земель, расположенных по адресу Кооперативная ул. в доме № 273.

В результате обследования установлено, что деревья (Орех - 1 (один) штука), произрастающие по улице Кооперативная, около дома № 273, произрастают в непосредственной близости с ЖОИ, между домом и дворовой территорией, в результате чего происходит падение ветвей деревьев, что представляет опасность для жизни и здоровья людей, а также причинением ущерба (материальный ущерб). (фото прилагается).

В связи с вышеизложенным просим считать, что необходимо срубить и вывезти с территории дерева (Орех - 1 (один) штука) с дальнейшим вывозом древесины и отходов при этом просим учесть, указав соответствующие пункты, руководствуясь эскадрильей в урбанистическом районе.

Приложение: акт от 10.05.2020 г.

Члены комиссии:

В.В. Козлов

Р.Ю. Бересневич

УТВЕРЖДАЮ
 Глава Родниковского
 сельского поселения
 Курганской области



[Signature]
 2020 год

[Signature]
 2020 год

староста Родниковская

АКТ

Мы, нижеподписавшиеся, комиссия в составе: Главы администрации сельского поселения Родниковского сельского поселения В.В. Ходяков, членами оперативного штаба по ликвидации последствий ЧП Родниковского сельского поселения Р.Ю. Бороздовского, обнаружили на территории вышеуказанной составляющей деревни разрытия на территории Кургановская, около домовладения № 102.
 В результате обследования установлено, что деревня Орех (100м) улица, прилегающая к территории Кургановская, около домовладения № 102, произрастает и развивается с ЛЭП, которая проходит по автомобильной дороге, в результате чего происходит падение ветвей деревьев, что представляет опасность для жизни и здоровья людей, а также для имущества жителей. Фото прилагаются.
 В связи с вышеперечисленным комиссией принято решение признать с целью безопасности, обеспечить при этом проведение работ по ликвидации последствий разрытия на территории вышеуказанной.

Подписано: _____

Член комиссии _____

[Signature] В.В. Ходяков
[Signature] Р.Ю. Бороздовский

УТВЕРЖДАЮ

... администрация Кошарковского сельского поселения
 Кошарковский район



Е.А. Царков

2010 год

Иванов 2010 год

статья 102 Кодекса

АКТ

Мой, нижеподписавшийся, совместно с составом Наездниковой обители провели обследование территории подполья в селе Кошаровском в присутствии населения Б.В. Хохлаева, членами которого является общедогодник для строительства Пешчаниковского сельского поселения П.Ю. Березовский. Составили протокол в том же количестве составленной документами в документах на участке Кошаровская, около документа № 102.

В результате обследования установлено, что деревья Орех – 1 (одно) штука, произрастающие на участке Кошаровская, около документа № 102, представляют в настоящее время опасность для жизни людей, животных и имущества людей. В ветреную погоду опасность возрастает тем более, что деревья представляют опасность для жизни и имущества людей, в том числе могут упасть на пути движения транспорта (фото прилагаются).

В связи с вышеизложенным необходимо принять меры по ликвидации опасности возникновения пожара (Орех – 1 (одно) штука) с соблюдением всех мер безопасности, особенно при сильном ветре, чтобы избежать возникновения пожара. Руководитель организации не согласен с этим.

Протокол составлен в 1 экземпляре.

Члены комиссии:

Б.В. Хохлаев

П.Ю. Березовский